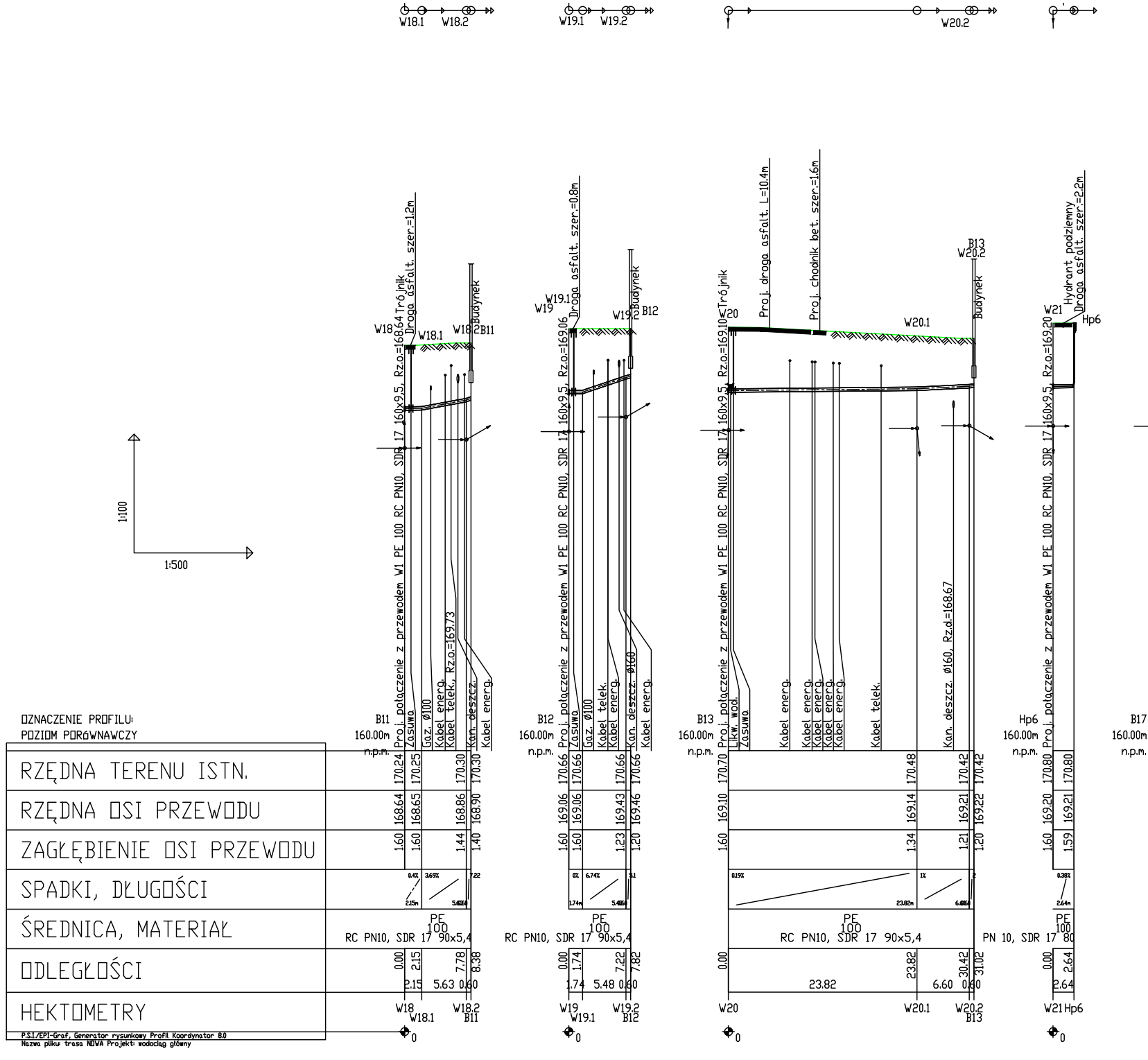
W18.1
W18.2
W19.1
W19.2
W20.2
1:100
1:500
OZNACZENIE PROFILU:
POZIOM PORÓWNAWCZY
RZĘDNA TERENU ISTN.
RZĘDNA OSI PRZEWODU
ZAGŁĘBIENIE OSI PRZEWODU
SPADKI, DŁUGOŚCI
ŚREDNICA, MATERIAŁ
ODLEGŁOŚCI
HEKTOMETRY
P.S.I./EPI-Graf, Generator rysunkowy Profil Koordynator 8.0
Nazwa pliku: trasa NOWA Projekt: wodociąg główny
Proj. połączenie z przewodem W1 PE 100 RC PN10, SDR 17 160x9,5, Rz.o.=168.64 Trójnik
Droga asfalt. szer.=1.2m
Budynek
W18
W18.1
W18.2
B11
Zasuwa
Gaz. Ø100
Kabel energ.
Kabel telek., Rz.o.=169.73
Kan. deszcz.
Kabel energ.
B11
160.00m
n.p.m.
170.24
170.25
170.30
170.30
168.64
168.65
168.86
168.90
1.60
1.60
1.44
1.40
0.4%
3.69%
7.22
2.15m
5.63
PE
100
RC PN10, SDR 17 90x5,4
0.00
2.15
7.78
8.38
2.15
5.63
0.60
W18
W18.1
W18.2
B11
0
Proj. połączenie z przewodem W1 PE 100 RC PN10, SDR 17 160x9,5, Rz.o.=169.06
Droga asfalt. szer.=0.8m
Budynek
W19
W19.1
W19.2
B12
Zasuwa
Gaz. Ø100
Gaz. telek.
Kabel telek.
Kabel energ.
Kan. deszcz. Ø160
Kabel energ.
B12
160.00m
n.p.m.
170.66
170.66
170.66
170.66
169.06
169.06
169.43
169.46
1.60
1.60
1.23
1.20
0%
6.74%
5.1
1.74m
5.48
PE
100
RC PN10, SDR 17 90x5,4
0.00
1.74
7.22
7.82
1.74
5.48
0.60
W19
W19.1
W19.2
B12
0
Proj. połączenie z przewodem W1 PE 100 RC PN10, SDR 17 160x9,5, Rz.o.=169.10 Trójnik
Proj. droga asfalt. L=10.4m
Proj. chodnik bet. szer.=1.6m
Budynek
W20
W20.1
B13
W20.2
Lkw. wod.
Zasuwa
Kabel energ.
Kabel energ.
Kabel energ.
Kabel energ.
Kabel energ.
Kabel telek.
Kan. deszcz. Ø160, Rz.d.=168.67
B13
160.00m
n.p.m.
170.70
170.48
170.42
170.42
169.10
169.14
169.21
169.22
1.60
1.34
1.21
1.20
0.19%
23.82m
1%
2
6.60
PE
100
RC PN10, SDR 17 90x5,4
0.00
23.82
30.42
31.02
23.82
6.60
0.60
W20
W20.1
W20.2
B13
0
Proj. połączenie z przewodem W1 PE 100 RC PN10, SDR 17 160x9,5, Rz.o.=169.20
Hydrant podziemny
Droga asfalt. szer.=2.2m
W21
Hp6
Hp6
160.00m
n.p.m.
170.80
170.80
169.20
169.21
1.60
1.59
0.38%
2.64m
PE
100
PN 10, SDR 17 80
0.00
2.64
2.64
W21
Hp6
0
B17
160.00m
n.p.m.


W22.5
W22.4
B17
W22.6
W22.1
W22.1.2
W22.1.1
W22.1.3
W22.1.4
B14
W22.1.1
Hp7
W22.2
Hp8
W22
Trójnik
Rz.o.=169.20
Proj. połączenie z przewodem W1 PE 100 RC PN10, SDR 17 160x9,5
Zasuwa
Gaz. Ø100
Kabel telek.
Droga asfalt. L=37.6m
Kan. deszcz. Ø200, Rz.d.=167.70
S.Cieplna, Rz.d.=169.69
W22.1
Trójnik
Rz.o.=169.00
Proj. połączenie z przewodem B14 PE 100 RC PN10, SDR 17 90x5,4
Kabel energ.
Kabel energ.
Kabel energ.
Kan. deszcz.
Droga asfalt. szer.=7.4m
Kabel energ.
Kabel energ.
Gaz. Ø100
W22.2
Trójnik
Rz.o.=168.64
Likw. wod.
Proj. połączenie z przewodem Hp8 PE 100 PN 10, SDR 17 80
Likw. wod.
Trójnik
Rz.o.=168.70
Proj. połączenie z przewodem B15 PE 100 RC PN10, SDR 17 110x6,6
Likw. wod.
W22.3
W22.4
W22.5
Likw. wod.
Zasuwa
Kabel telek.
Gaz. Ø100
S.Cieplna
Kabel telek., Rz.o.=169.42
Kabel energ.
S.Cieplna, Rz.d.=169.30
S.Cieplna, Rz.d.=169.30
Kan. deszcz. Ø160, Rz.d.=167.57
Kabel energ.
Chodnik bet. szer.=2.1m
W22.6
Budynek
B17
Kan. deszcz. Ø160, Rz.d.=168.38
W22.1
Trójnik
Rz.o.=169.00
Proj. połączenie z przewodem B17 PE 100 RC PN10, SDR 17 160x9,5
Zasuwa
Gaz. Ø100
Droga asfalt. szer.=8.8m
Gaz. Ø100
Kabel energ.
Kabel energ.
Kabel energ.
Kabel energ.
Kabel energ.
Chodnik grunt. L=24.1m
Trójnik
W22.1.1
W22.1.2
Rz.o.=168.87
Proj. połączenie z przewodem Hp7 PE 100 PN 10, SDR 17 80
W22.1.3
W22.1.4
Chodnik bet.
Chodnik grunt.
Likw. wod.
Kabel energ.
Kabel telek., Rz.o.=169.40
Budynek
B14
W22.1.1
Trójnik
Rz.o.=168.87
Proj. połączenie z przewodem B14 PE 100 RC PN10, SDR 17 90x5,4
Hydrant podziemny
Chodnik grunt. szer.=2.1m
Hp7
W22.2
Trójnik
Rz.o.=168.64
Proj. połączenie z przewodem B17 PE 100 RC PN10, SDR 17 160x9,5
Hydrant podziemny
Chodnik bet. szer.=0.8m
Chodnik bet. szer.=1.2m
Hp8
170.80
170.60
170.24
170.30
170.30
170.30
170.30
170.30
169.20
169.00
168.64
168.70
168.70
168.70
168.89
168.90
1.60
1.60
1.60
1.60
1.60
1.60
1.41
1.40
39.23m
0.5%
0.83%
42.73m
0.99%
5.56
0.03%
14.12m
0.2
2.05
1.4%
13.49
0.57
PE 100 RC PN10, SDR 17 160x9,5 L=87.52m
PE 100 RC PN10, SDR 17 90x5,4
0.00
39.23
81.96
87.52
101.64
103.69
117.18
117.75
39.23
42.73
5.56
14.12
2.05
13.49
0.57
W22
W22.1
W22.2
W22.3
W22.4
W22.5
W22.6
B17
0
1
B14
160.00m
n.p.m.
170.60
170.47
170.47
170.47
170.47
170.47
169.00
168.87
168.87
168.96
169.06
169.07
1.60
1.60
1.60
1.51
1.41
1.40
0.63%
21.34m
0.2
1.80
1.11%
7.66
2%
5.73
PE 100 RC PN10, SDR 17 90x5,4 L=36.53m
0.00
21.34
23.14
30.80
35.93
36.53
21.34
1.80
7.66
5.13
0.60
W22.1
W22.1.1
W22.1.2
W22.1.3
W22.1.4
B14
0
Hp7
160.00m
n.p.m.
170.47
170.46
168.87
168.88
1.60
1.58
0.59%
2.30m
PE 100 PN 10, SDR 17 80
0.00
2.30
2.30
W22.1.1
Hp7
0
Hp8
160.00m
n.p.m.
170.24
170.20
168.64
168.65
1.60
1.55
0.21%
2.39m
PE 100 PN 10, SDR 17 80
0.00
2.39
2.39
W22.2
Hp8
0

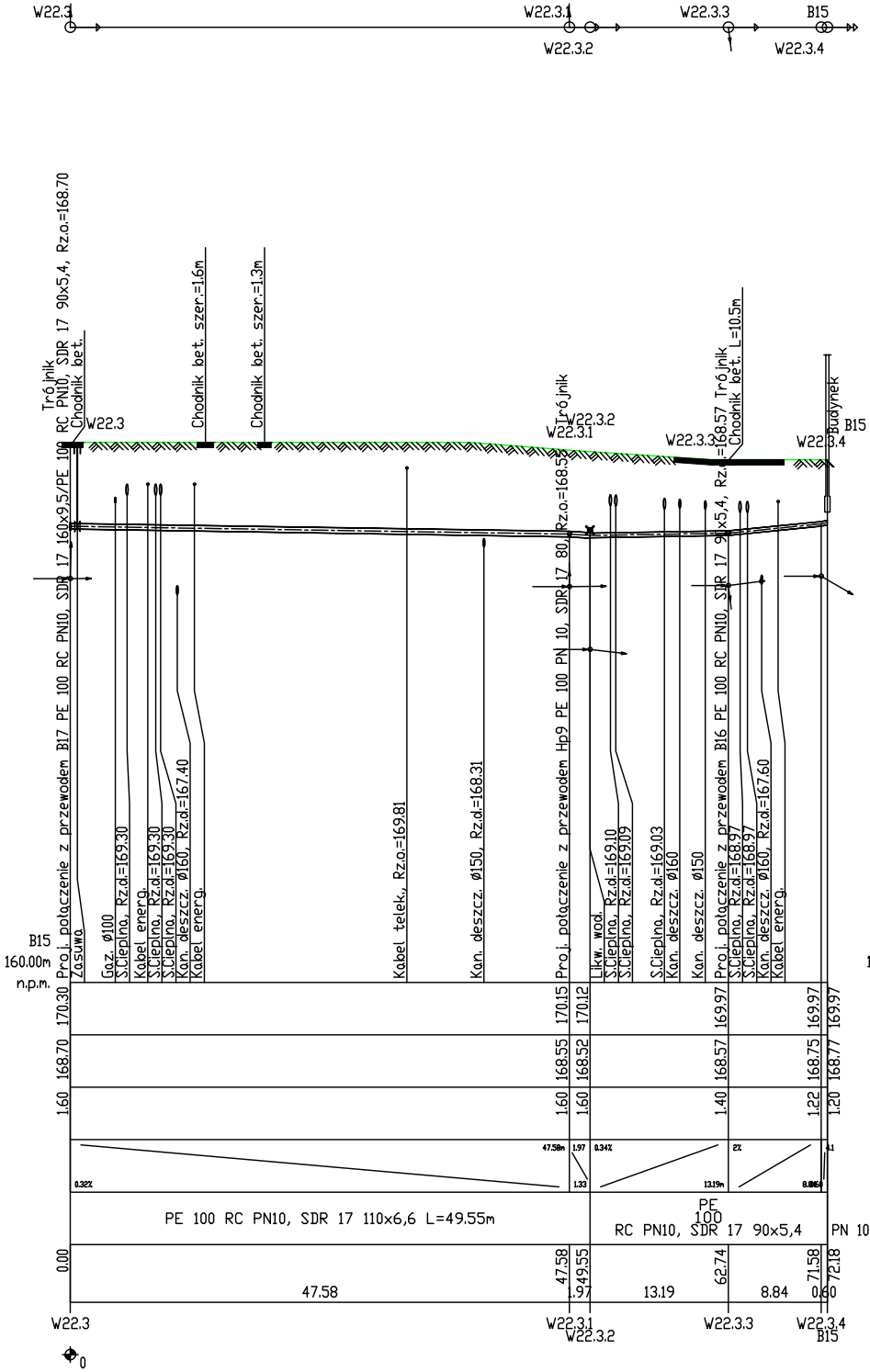
W22.3
W22.3.1
W22.3.2
W22.3.3
W22.3.4
B15
Trójnik
RC PN10, SDR 17 90x5,4, Rz.o.=168.70
Chodnik bet.
Chodnik bet. szer.=1.6m
Chodnik bet. szer.=1.3m
Budynek
Proj. połączenie z przewodem B17 PE 100 RC PN10, SDR 17 160x9,5/PE 100
Zasuwa
Gaz ø100
S.Cieplna, Rz.d.=169.30
Kabel energ.
S.Cieplna, Rz.d.=169.30
S.Cieplna, Rz.d.=169.30
Kan. deszcz. ø160, Rz.d.=167.40
Kabel energ.
Kabel telek., Rz.o.=169.81
Kan. deszcz. ø150, Rz.d.=168.31
Proj. połączenie z przewodem Hp9 PE 100 PN 10, SDR 17 80, Rz.o.=168.55
Likw. wod.
S.Cieplna, Rz.d.=169.10
S.Cieplna, Rz.d.=169.09
S.Cieplna, Rz.d.=169.03
Kan. deszcz. ø160
Kan. deszcz. ø150
Proj. połączenie z przewodem B16 PE 100 RC PN10, SDR 17 90x5,4, Rz.o.=168.57 Trójnik
Chodnik bet. L=10.5m
S.Cieplna, Rz.d.=168.97
S.Cieplna, Rz.d.=168.97
Kan. deszcz. ø160, Rz.d.=167.60
Kabel energ.
B15
160.00m
n.p.m.
170.30
170.15
170.12
169.97
169.97
169.97
168.70
168.55
168.52
168.57
168.75
168.77
1.60
1.60
1.60
1.40
1.22
1.20
0.32%
47.58m
1.97
1.33
0.34%
13.19m
2%
8.84m
4.1
PE 100 RC PN10, SDR 17 110x6,6 L=49.55m
PE 100 RC PN10, SDR 17 90x5,4
PN 10, SDR 17 80
0.00
47.58
49.55
62.74
71.58
72.18
47.58
1.97
13.19
8.84
0.60
W22.3
W22.3.1
W22.3.2
W22.3.3
W22.3.4
B15
0

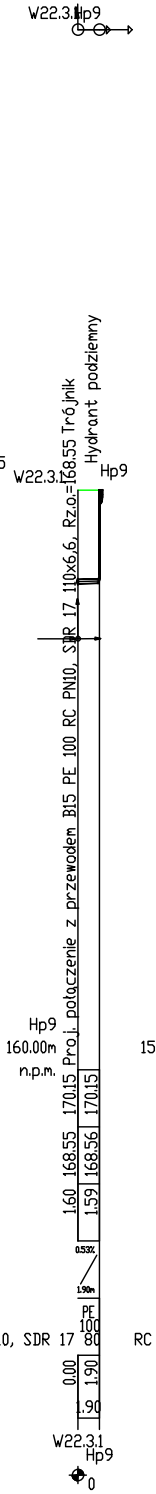
W22.3.1
Hp9
Trójnik
Hydrant podziemny
Proj. połączenie z przewodem B15 PE 100 RC PN10, SDR 17 110x6,6, Rz.o.=168.55
Hp9
160.00m
n.p.m.
170.15
170.15
168.55
168.56
1.60
1.59
0.53%
1.90m
0.00
1.90
1.90
W22.3.1
Hp9
0

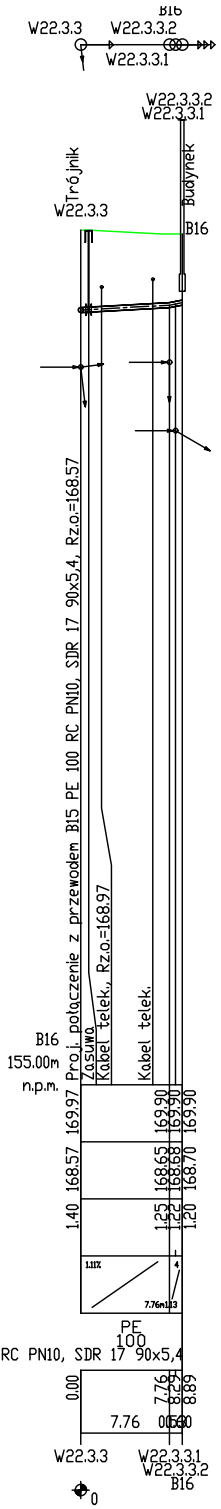
W22.3.3
W22.3.3.2
W22.3.3.1
B16
Trójnik
Budynek
Proj. połączenie z przewodem B15 PE 100 RC PN10, SDR 17 90x5,4, Rz.o.=168.57
Zasuwa
Kabel telek., Rz.o.=168.97
Kabel telek.
B16
155.00m
n.p.m.
169.97
169.90
169.90
169.90
168.57
168.65
168.68
168.70
1.40
1.25
1.22
1.20
1.11%
7.76m
4
0.13
PE 100 RC PN10, SDR 17 90x5,4
0.00
7.76
8.29
8.89
7.76
0.60
W22.3.3
W22.3.3.1
W22.3.3.2
B16
0

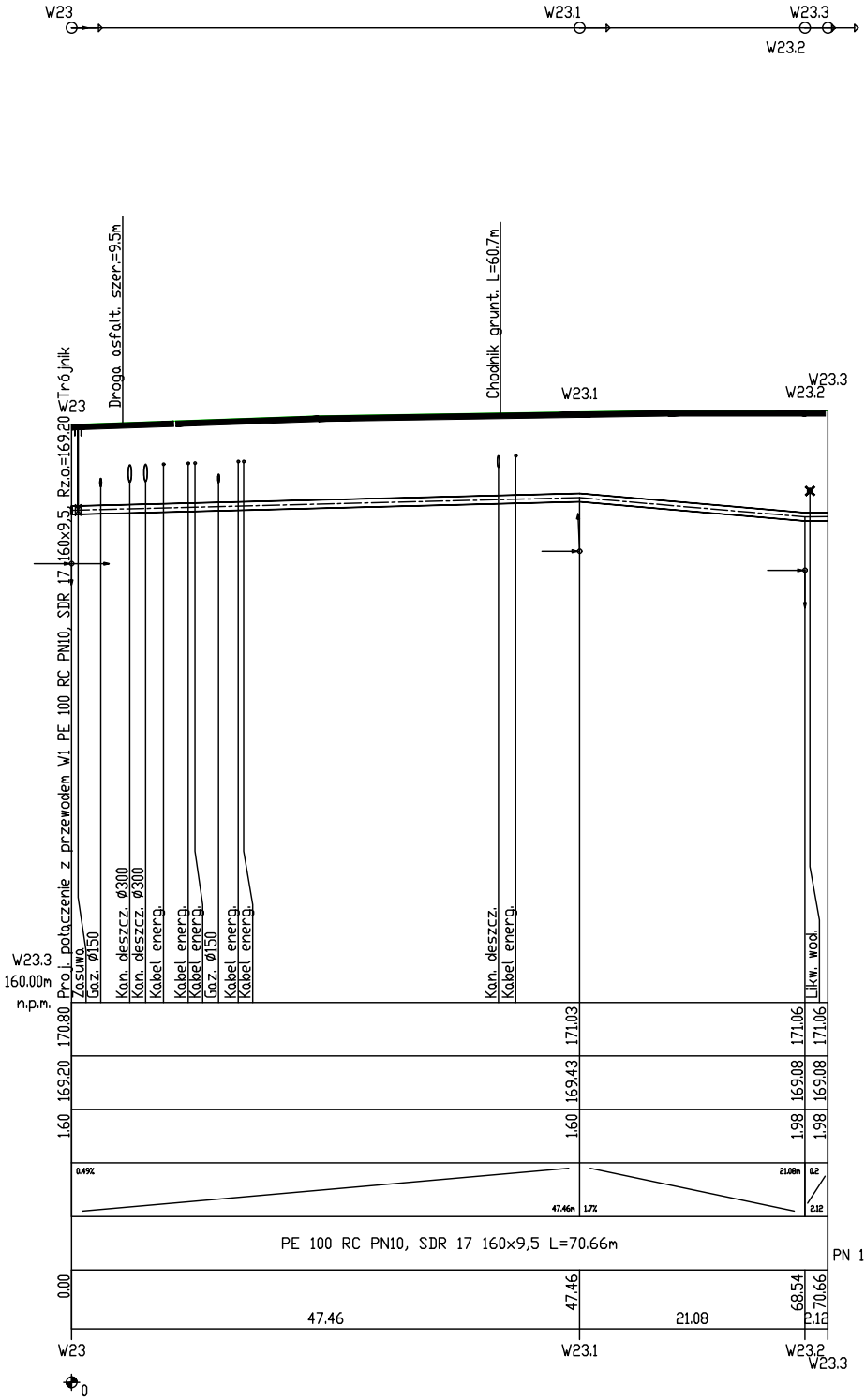
W23
W23.1
W23.2
W23.3
Trójnik
Droga asfalt. szer.=9.5m
Chodnik grunt. L=60.7m
Proj. połączenie z przewodem W1 PE 100 RC PN10, SDR 17 160x9,5, Rz.o.=169.20
Zasuwa
Gaz ø150
Kan. deszcz. ø300
Kan. deszcz. ø300
Kabel energ.
Kabel energ.
Kabel energ.
Gaz ø150
Kabel energ.
Kabel energ.
Kan. deszcz.
Kabel energ.
Likw. wod.
W23.3
160.00m
n.p.m.
170.80
171.03
171.06
171.06
169.20
169.43
169.08
169.08
1.60
1.60
1.98
1.98
0.49%
47.46m
1.7%
21.08m
0.2
2.12
PE 100 RC PN10, SDR 17 160x9,5 L=70.66m
0.00
47.46
68.54
70.66
47.46
21.08
2.12
W23
W23.1
W23.2
W23.3
0

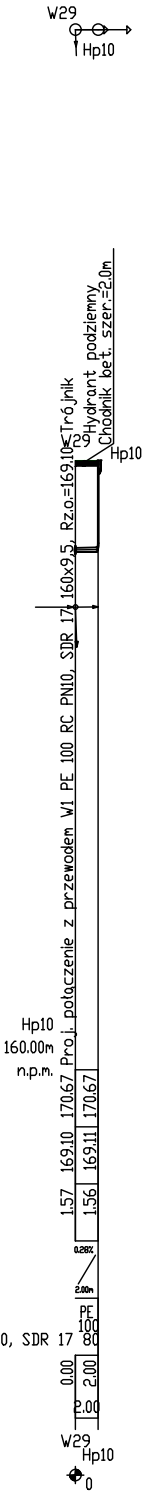
W29
Hp10
Trójnik
Hydrant podziemny
Chodnik bet. szer.=2.0m
Proj. połączenie z przewodem W1 PE 100 RC PN10, SDR 17 160x9,5, Rz.o.=169.10
Hp10
160.00m
n.p.m.
170.67
170.67
169.10
169.11
1.57
1.56
0.28%
2.00m
PE 100 PN 10, SDR 17 80
0.00
2.00
2.00
W29
Hp10
0

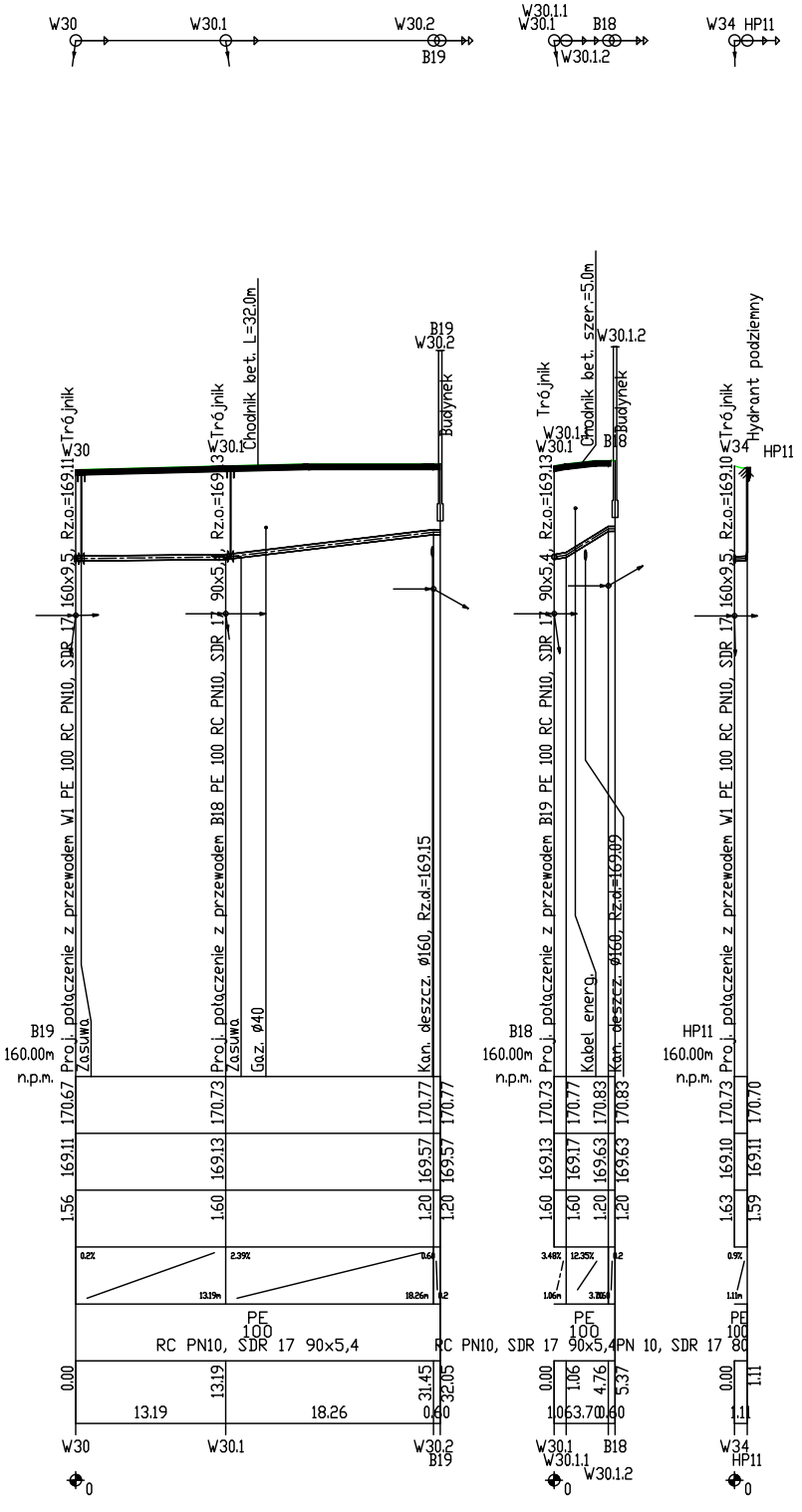
W30
W30.1
W30.2
B19
W30.1.1
W30.1
B18
W30.1.2
W34
HP11
Proj. połączenie z przewodem W1 PE 100 RC PN10, SDR 17 160x9,5, Rz.o.=169.11
Trójnik
Zasuwa
Proj. połączenie z przewodem B18 PE 100 RC PN10, SDR 17 90x5,4, Rz.o.=169.13
Chodnik bet. L=32.0m
Gaz. Ø40
Kan. deszcz. Ø160, Rz.d.=169.15
Budynek
Proj. połączenie z przewodem B19 PE 100 RC PN10, SDR 17 90x5,4, Rz.o.=169.13
Chodnik bet. szer.=5.0m
Kabel energ.
Kan. deszcz. Ø160, Rz.d.=169.09
Proj. połączenie z przewodem W1 PE 100 RC PN10, SDR 17 160x9,5, Rz.o.=169.10
Hydrant podziemny
160.00m
n.p.m.
170.67
170.73
170.77
170.77
169.11
169.13
169.57
169.57
1.56
1.60
1.20
1.20
0.2%
2.39%
0.60
13.19m
18.26m
0.2
PE
100
RC PN10, SDR 17 90x5,4
0.00
13.19
31.45
32.05
13.19
18.26
0.60
170.73
170.77
170.83
170.83
169.13
169.17
169.63
169.63
1.60
1.60
1.20
1.20
3.48%
12.35%
0.2
1.06m
3.70m
RC PN10, SDR 17 90x5,4
0.00
1.06
4.76
5.37
1.06
3.70
0.60
170.73
170.70
169.10
169.11
1.63
1.59
0.9%
1.11m
PN 10, SDR 17 80
0.00
1.11
1.11
0

ADRES ZAMIERZENIA BUDOWLANEGO PRZEBUDOWA SIECI WODOCIĄGOWEJ W ULICACH JEŻYNOWA, BRZOSKWINIOWA, TARCZYŃSKA NA DZ. EW. NR 1182/8, 1182/10, 1182/21, 1182/24, 1182/26, 1182/32, 1182/34, 1182/45, 1182/54, 1182/60, 1182/62, 1182/64, 1182/67, 1182/68, 1182/74, 1182/75, 1182/77, 1182/78, 1182/223, 1182/238, 1182/239, 1182/241, 1182/248, 1182/257, 1182/263, 1196, 1206/2, 1946/1, 1946/2, 1946/4, 1947, 2073 W MIEJSCOWOŚCI MSZCZONÓW GMINA MSZCZONÓW	
INWESTOR GMINA MSZCZONÓW PLAC PIŁSUDSKIEGO 1 96-320 MSZCZONÓW	
BRANŻA SANITARNA	STADIUM PROJEKT
TREŚĆ OPRACOWANIA PROJFIL SIECI WODOCIĄGOWEJ	

PROJEKTANT mgr inż. ŁUKASZ GADOMSKI upr. nr MAZ/0229/POOS/11 lukasz.gadomski@gadom.pl tel. 696 069 806	PODPIS	GADom ul. Szafirowa 27 05-500 Piaseczno
SPRAWDZAJĄCY mgr inż. ADAM BAJENA upr. nr MAZ/0037/POOŚ/12	PODPIS	SKALA 1:500 DATA 03.01.2018
ASYSTENT PROJEKTANTA inż. KATARZYNA POPŁAWSKA katarzyna.poplawska@gadom.pl tel. 506 107 877	PODPIS	Nr. rys. 4